MIL | 1:50000 | Carte militaire / Militärkarte

Bure

Carte d'interventions / Blaulichtkarte

Carte nationale de la Suisse
Landeskarte der Schweiz 2019

Schweizerische Eidgenossenschaft
Confédération suisse
Confederazione Svizzera
Confederaziun svizra

Armée suisse
Schweizer Armee

Carte sécurité
Sicherheitskarte

Place d'armes de Bure / Waffenplatz Bure

Points d'atterrissage pour hélicoptères

358. 2 569 662 / 1 255 873	288. 2 565 683 / 1 252 824
361. 2 569 028 / 1 255 781	291. 2 565 080 / 1 252 527
364. 2 568 661 / 1 255 562	300. 2 565 489 / 1 252 063
371. 2 569 427 / 1 254 802	334. 2 566 521 / 1 252 425
374. 2 568 360 / 1 254 509	
384. 2 568 840 / 1 253 769	278. 2 564 171 / 1 253 932
410. 2 570 015 / 1 253 278	283. 2 564 089 / 1 253 757
	285. 2 564 692 / 1 252 972
324. 2 566 873 / 1 253 304	294. 2 564 437 / 1 252 195
325. 2 567 818 / 1 253 248	

POC → Entrées pour secours & Point de contact plantons

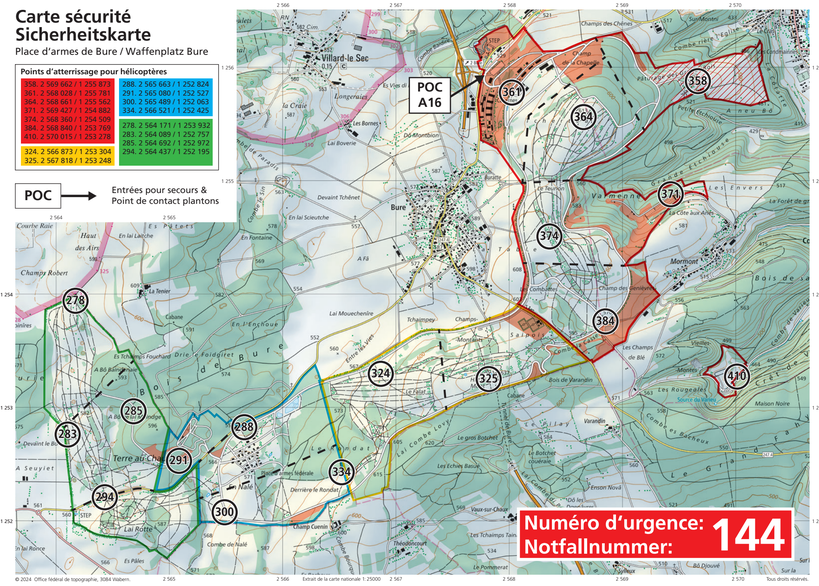

© 2024 Office fédéral de topographie, 3084 Wabern. Extrait de la carte nationale 1:25000 Tous droits réservés.

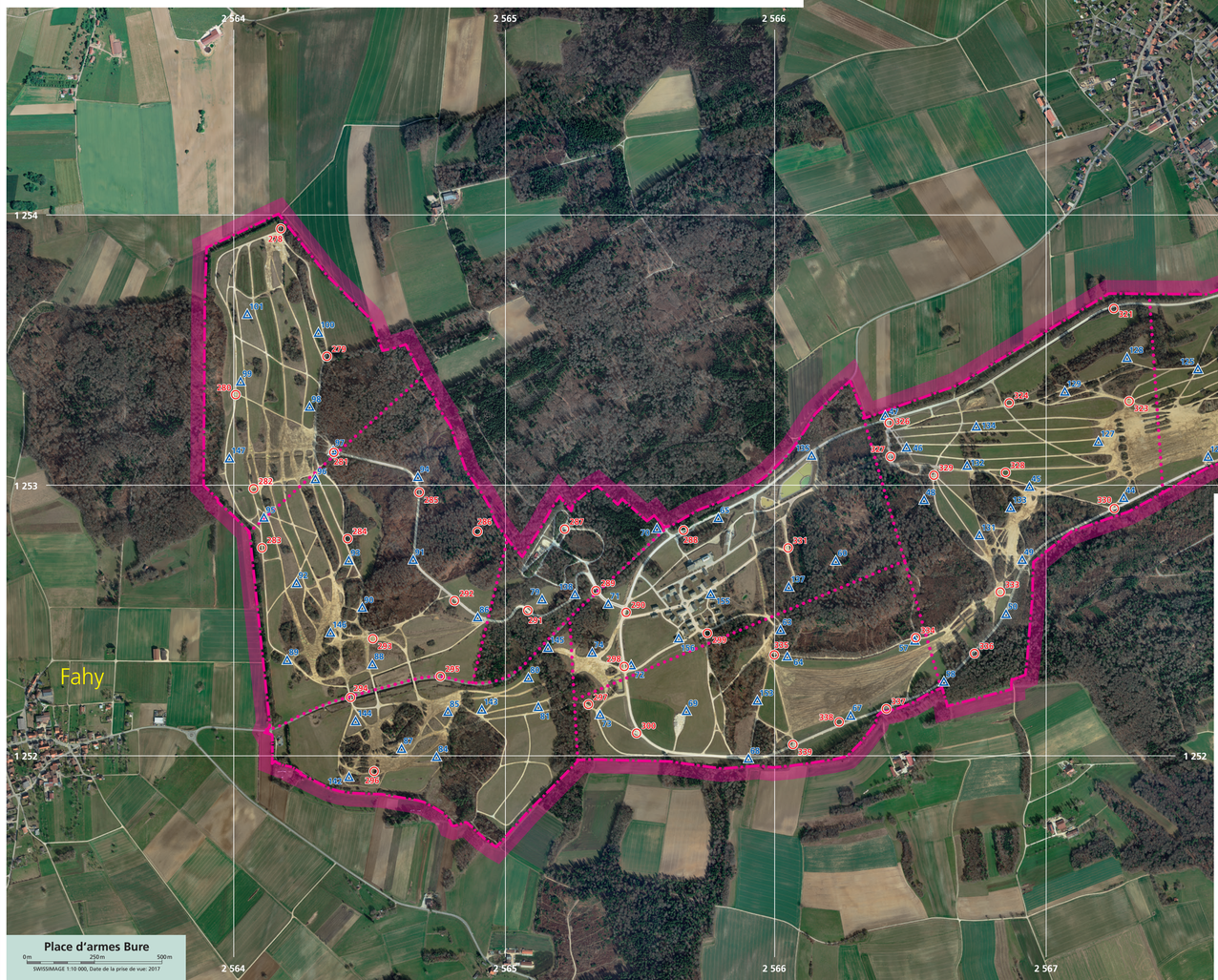

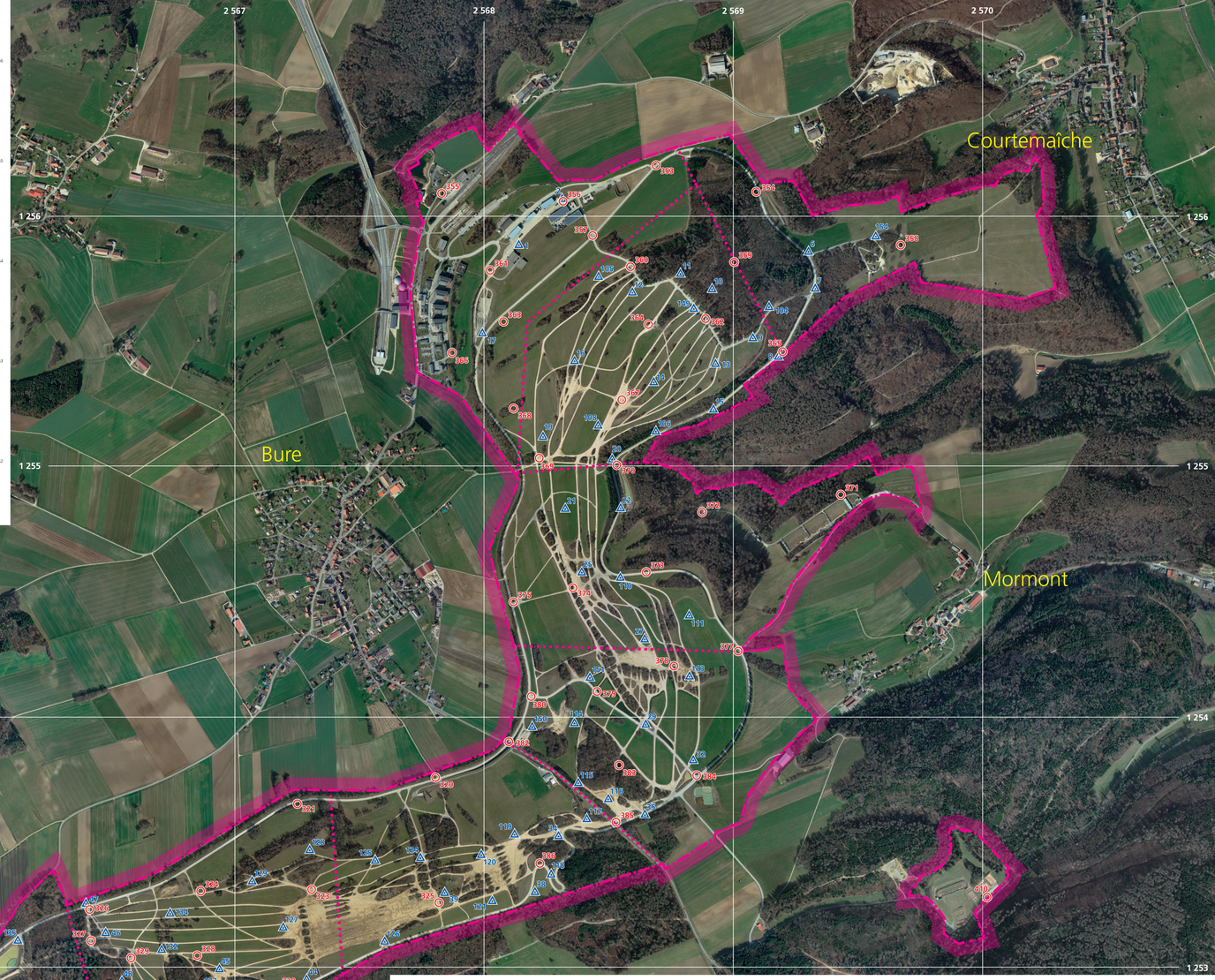

Légende Carte sécurité / Legende Sicherheitskarte:

Interdit aux véhicules chenillés de tous types	Verboten für Raupenfahrzeuge aller Typen
Autorisé pour certains types de véhicules avec servitudes	Bewilligt für gewisse Fahrzeugtypen mit Auflagen

Légende Orthophoto / Legende Orthofoto:

Limite du terrain de la place d'armes	Grenze des Waffenplatzgeländes
Secteur de la place d'armes	Sektoren des Waffenplatzgeländes
100 Antenne RTS	RTS Antennen
279 Points „carte d'exercice"	Punkte „Übungskarte"

Notes / Notizen

MIXTE
Papier issu de sources responsables
FSC® C030149

Rédaction: Commandement de la Place d'armes de Bure, 2915 Bure
Dressé / Imprimée: Office fédéral de topographie swisstopo, 3084 Wabern
© 2019 Office fédéral de topographie swisstopo, 3084 Wabern
Informations concernant les droits d'utilisation et demande d'autorisation sur www.swisstopo.ch/copyright

Place d'armes Bure
0m 250m 500m
SWISSIMAGE 1:10 000, Date de la prise de vue: 2017